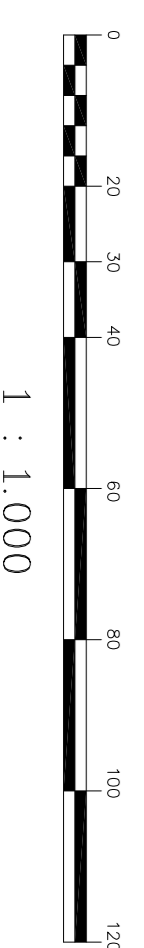



Rol Seiscientos Cuarenta raya Cuatro Reserva

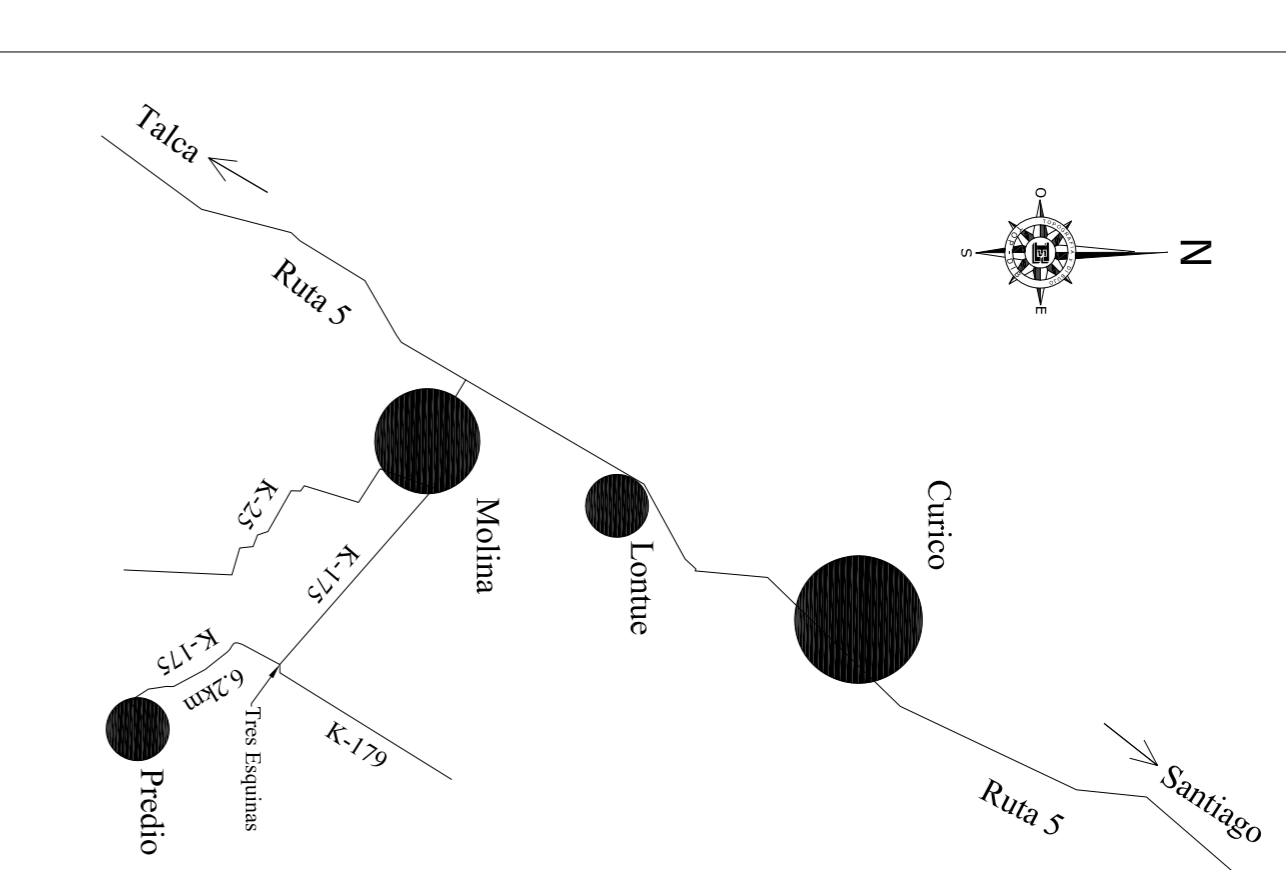


ESCALA GRAFICA
(EN METROS)

1 : 1.000

Vo. B°. S.A.G.

CROQUIS UBICACIÓN



Lotes	Cuadro de Superficie			Sup. Total (m ²)
	Sup. Util (m ²)	Servidumbre de Tránsito Sup. Serv. (TO) (m ²)	Ancho (m)	
Lote 1	5.177,76	185,40	4	5.363,16
Lote 2	5.171,25	191,91	4	5.363,16
Lote 3	5.169,13	194,03	4	5.363,16
Lote 4	5.166,81	196,35	4	5.363,16
Lote 5	5.164,32	198,84	4	5.363,16
Lote 6	5.161,70	201,46	4	5.363,16
Lote 7	5.158,95	204,21	4	5.363,16
Lote 8	4.526,53	585,19	4	5.111,72
Lote 9	4.856,74	254,98	4	5.111,72
Lote 10	4.856,74	254,98	4	5.111,72
Lote 11	4.856,74	254,98	4	5.111,72
Lote 12	4.856,74	254,98	4	5.111,72
Lote 13	5.079,72	32,00	4	5.111,72
Lote 14	5.041,48	70,24	4	5.111,72
Lote 15	4.867,30	244,42	4	5.111,72
Lote 16	4.867,30	244,42	4	5.111,72
Lote 17	4.867,30	244,42	4	5.111,72
Lote 18	4.867,30	244,42	4	5.111,72
Lote 19	4.507,91	603,81	4	5.111,72
Lote 20	4.532,73	578,99	4	5.111,72
Lote 21	4.830,35	281,37	4	5.111,72
Lote 22	4.830,35	281,37	4	5.111,72
Lote 23	4.830,35	281,37	4	5.111,72
Lote 24	5.079,72	32,00	4	5.111,72
Lote 25	5.046,42	65,30	4	5.111,72
Lote 26	4.840,77	270,95	4	5.111,72
Lote 27	4.840,77	270,95	4	5.111,72
Lote 28	4.840,77	270,95	4	5.111,72
Lote 29	4.531,10	580,62	4	5.111,72
Resto Parcela 1	32.200,04	-	-	32.200,04
Total	174.625,09	7.574,91	-	182.200,00

SUBDIVISION PREDIAL

Predio:
"Parcela número Uno del Proyecto de Parcelación La Valdesina"
ubicada en la Comuna de Molina.

Inscripción en el Registro de Propiedades del Conservador de Bienes Raíces (CRR)
Foja 2201 / Número 1259 del año 2005/ Chr de: Molina

Topógrafo:

DAVID ELIAS HERNÁNDEZ VARAS
I 7.853.731-8

FIRMA

PROPIETARIOS

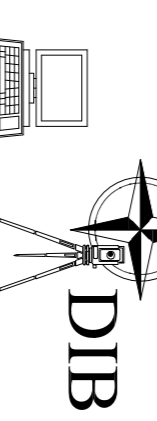
AGRICOLA FRIGAR LIMITADA
Rut 76.368.390-7
Representante Legal
CAMILO ANDRES FRIAS GILACONI
Rut 7.023.209-K

Origen de la información:

-Levantamiento topográfico con tecnología GPS RTK.
-Proyección UTM, Datum WGS 84, HUSO 19 SUR

TAMAÑO DE HOJA
A1

TOP



ERIKA IBARRA BERCERRA
Ccl.: +569 94013417
Email: eparandib@igp.gub.cl
Dibco - Papeo 2 Cera 11 San Sebastián - Ranco

Ubicación:
Región: Del Maule
Provincia: Curicó
Comuna: Molina

ESCALAS: 1:1.000
ROL: 6483
ARCHIVO: Parcela Valdesina
FECHA: Mayo 2021